























# ÚZEMNÍ STUDIE ÚS3 - LOKALITA Z 24 MĚSTO RASPENAVA

## HLAVNÍ VÝKRES - LEGENDA


-  polohopis katastru nemovitostí, hranice parcel
-  hranice parcelace - návrh
-  návrh parcelace
-  hranice územní studie ÚS3 - lokalita Z24
-  hranice zastavěného území
-  plocha smíšená obytná zastavitelná (navrhovaná)
-  plocha zeleně (navrhovaná)
-  plochy zpevněné - veřejně přístupná účelová komunikace navrhovaná
-  plochy zpevněné - veřejně přístupná účelová komunikace stavová
-  stavba hlavního objektu (stávající)
-  novostavba hlavního objektu (navrhovaná)
-  očíslování navržených stavebních pozemků
-  dopravní napojení navrhovaných stavebních pozemků (doporučené)

## NAVRHOVANÉ A STÁVAJÍCÍ PŘÍPOJKY (INŽENÝRSKÉ SÍTĚ)

-  Kanalizace splašková gravitační PVC 300 (navrhovaná stoka S 5.1 - povolená stavba)
-  Kanalizace splašková gravitační PVC (návrh, přípojky / revizní šachta / domovní ČOV)
-  Plynovod STL
-  Stávající nadzemní vedení elektro
-  Elektro (stávající přípojky)
-  Elektro (návrh) / Odběrné místo (místo napojení na rozvodnou síť)
-  Vodovod PE (návrh) / Šachta (revizní, vodoměrná) (návrh)
-  Vodovod stávající
-  Dálkové komunikační kabely (stávající)

Parcela a stavba "1"	2264 m <sup>2</sup>
Parcela a stavba "2"	1000 m <sup>2</sup>
Parcela a stavba "3"	1034 m <sup>2</sup>
Parcela a stavba "4"	1011 m <sup>2</sup>
Parcela a stavba "5"	1106 m <sup>2</sup>
Parcela a stavba "6"	1111 m <sup>2</sup>
Parcela a stavba "7"	1043 m <sup>2</sup>
Parcela a stavba "8"	1077 m <sup>2</sup>
Parcela a stavba "9"	795 m <sup>2</sup>
Celková plocha parcel	10441 m <sup>2</sup>
Parcela "10" - komunikace	1301 m <sup>2</sup>
Plocha zeleně	170 m <sup>2</sup>
Celková plocha lokality Z24	11912 m <sup>2</sup>

SCHVÁLENÍ VYUŽITÍ ÚZEMNÍ STUDIE ÚS3 - LOKALITA Z 24 MĚSTO RASPENAVA	
Správní orgán, který schválil využití územní studie: <b>Městský úřad Raspenava</b>	
Číslo jednací:	Datum schválení:
Pořizovatel: <b>Městský úřad Raspenava</b>	
Oprávněná úřední osoba pořizovatele, funkce a podpis <b>Jaromír Mejsnar, činnost pořizovatele</b>	
SOUŘADNICOVÝ SYSTÉM JTSC, VÝŠKOVÝ SYSTÉM BPV	

Název: <b>ÚZEMNÍ STUDIE ÚS3 - LOKALITA Z24</b> <b>Město Raspenava</b> parc.č. 118, 123/3, 123/5, 124/2 a 124/4	
Investor: Marek Heinzl, město Raspenava	Datum: 9 / 2023
Zpracovatel: <b>Ing. arch. Ivan Retter</b>	Formát: 3A4
Část PD: ÚZEMNÍ STUDIE	Měřítko: 1:500
Obsah: <b>HLAVNÍ VÝKRES</b> URBANISTICKÁ KONCEPCE LOKALITY	Číslo výkresu: <b>2.02</b> Číslo paré:

